

Sehr geehrte Damen und Herren,

der Tourismus ist ein bedeutender Wirtschaftsfaktor in der Region, sowohl in der Stadt Passau als auch im Landkreis. Die wichtigsten Tourismusbereiche sind der Städtetourismus und der Kreuzfahrt-tourismus sowie im Landkreis der Golf-, Natur- und Gesundheitstourismus mit einem reichhaltigen Angebot für Familien. Dieses Faltblatt beinhaltet alle wichtigen Daten, Fakten und Zahlen zum „Unternehmen Tourismus“ in unserer Region.

Viele neue Erkenntnisse wünscht Ihnen

Ihr Regionalmanagement am

Wirtschaftsforum der Region Passau e.V.



Die „**Europastadt**“ Passau ist an einer der markantesten Flusslandschaften in Europa – der Donau – gelegen. Die in Passau in Donau und Inn mündende Ilz wurde als „**Flusslandschaft des Jahres**“ 2002 und 2003 ausgezeichnet.^{1,4,5} Über dem Dreiflüsseeck thronet mit der **Veste Oberhaus** eine der **größten erhaltenen Burganlagen Europas**. Den Mittelpunkt der barocken Altstadt stellt der **Dom Sankt Stephan** mit der **größten Domorgel der Welt** dar. Als **erste zertifizierte Gesundheitsregion** Niederbayerns umfasst der Landkreis Passau **Europas größtes Thermenland** mit dem Rottaler Bäderdreieck. **Bad Füssing** ist dabei der **übernachtungsstärkste Kurort in Europa** – während **Bad Griesbach europaweit das größte Golfresort** bietet.

Die Dreiflüssestadt Passau...^{1,2}

...ist die südöstlichste kreisfreie Stadt Bayerns

...hat **50.548 Einwohner** (31.12.2011) bei jährlich knapp **1,5 Millionen Tagestouristen**

...umfasst eine Fläche von 70 km² => 722 EW/m²

...ist 300 m über dem Meer gelegen

...hat eine 60 km lange Stadtgrenze, die zu einem Fünftel von der deutsch-österreichischen Landesgrenze gebildet wird und

...ist Verwaltungs-, Wirtschafts- und Kulturmittelpunkt des östlichen Niederbayerns



Der Landkreis Passau...^{3,12}

...umfasst 38 Gemeinden, darunter vier Städte und 13 Märkte


...hat **187.610 Einwohner** (31.12.2011)

...umfasst eine Fläche von 1.530,28 km² => 123 EW/km² und ist damit **flächenmäßig der drittgrößte Landkreis** in Bayern

...hat seinen höchsten Punkt in Frauenwald (947 m) und seinen niedrigsten Punkt an der Donau bei Jochenstein (280 m)

...beinhaltet dabei 5 Naturschutzgebiete mit einer Fläche von 1.430 ha, 12 Landschaftsschutzgebiete mit einer Fläche von 4.950 ha und 14 prädikatisierte Orte

...grenzt im Osten und Süden mit rd. 110 km an Österreich



Wussten Sie schon, dass...?^{6,7,8,9,10,11,12,13}

...die Stadt Passau der **größte Hafen** für Flusskreuzfahrten in Deutschland ist?

...jährlich knapp **1,5 Millionen Tagestouristen** Passau besuchen (davon ist etwa jeder 6. Schiffspassagier)?

...2011 die Stadt Passau bei den Ankünften einen **Gästerekord** von über 254.000 in Unterkunftsbetrieben mit neun oder mehr Betten verzeichnete, was einem Plus von 3,4% entspricht und der Landkreis Passau mit 728.299 Gästeankünften ein Plus von 3,74% erzielte?

...die durchschnittliche **Übernachtungsdauer** in Passau 2010 1,7 Tage betrug und damit über dem Durchschnitt beim deutschen Städtetourismus lag?

...im Landkreis die durchschnittliche Aufenthaltsdauer 2010 bei 6,2 Tagen lag und dieser damit den **Spitzenplatz unter den Bayerischen Landkreisen** einnimmt?

...die Stadt Passau mit 18,4% eine **hohe Ausländerquote** bei den **Übernachtungsgästen** verzeichnet?

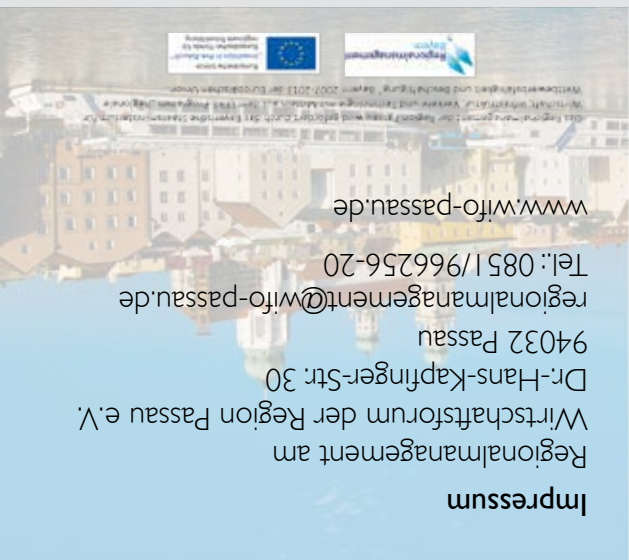
...in Niederbayern der Landkreis Passau bei der Anzahl an **steuerpflichtigen Unternehmen im Gastgewerbe auf Platz 1** liegt – ebenso wie die Stadt Passau bei den kreisfreien Städten?

...es in der Stadt Passau eine gemeinsame Tourist-Information von Stadt und Landkreis Passau gibt, die im Jahr 2011 ca. 38.000 Personen (6,4% mehr als im Vorjahr) informiert und beraten hat?

...die **Gemeinde Aldersbach** im Jahr **2016 Ausstellungsort für die Bayerische Landesausstellung „Bier in Bayern“** ist?

...das der **Pilgerweg Via Nova** im Passauer Land 133 km und die Wanderwege 2.655 km umfassen?

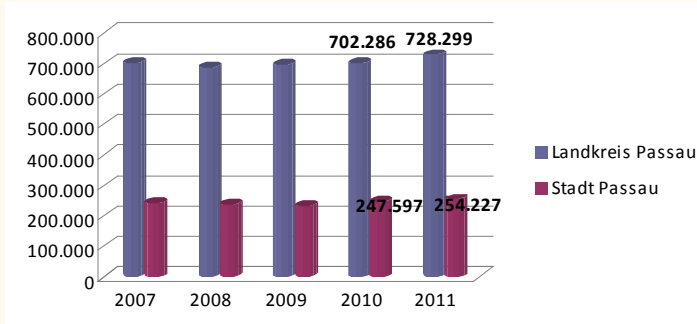
...dass das **Radwegenetz im Passauer Land 1.721 km** umfasst und zwei internationale Radwege an Donau und Inn die Region durchlaufen?



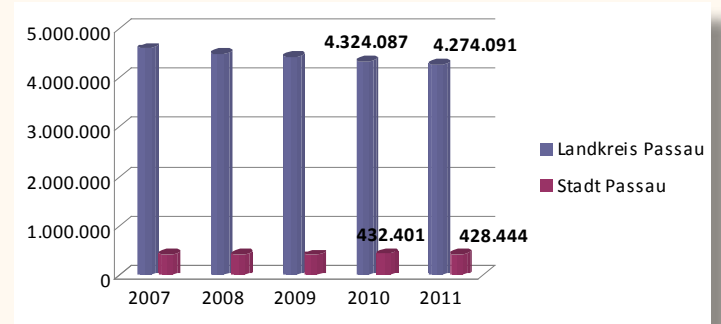
Impressum

Regionalmanagement am
Wirtschaftsforum der Region Passau e.V.
Dr.-Hans-Kapfner-Str. 30
94032 Passau
regionalmanagement@wifo-passau.de
Tel.: 0851/966256-20
www.wifo-passau.de

Gästeankünfte in Betrieben mit 9 oder mehr Betten¹³



Gästeübernachtungen in Betrieben mit 9 oder mehr Betten¹³



Umsätze

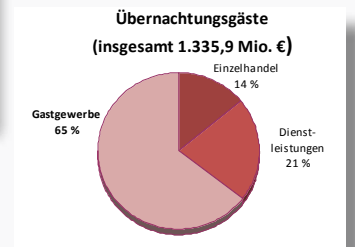
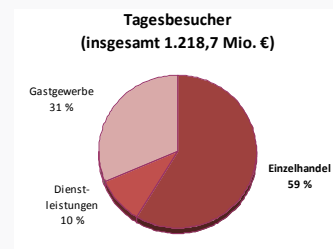
In der **Stadt Passau** betrug der **Gesamtumsatz*** von Tagesgästen und Übernachtungsgästen im Jahr 2010 **€ 102,6 Millionen.**^{2, 13, 14}

Im **Landkreis Passau** beträgt der **Gesamtumsatz ca. € 500 Millionen.**¹⁵

(*Umsatz Tagesgäste: € 65 Millionen,
Umsatz Übernachtungsgäste: € 37,6 Millionen)



Wer verdient am Tourismus in Niederbayern?¹⁴



Auszubildende im Tourismus¹⁶

Der IHK-Ausbildungsmarkt in Passau verzeichnete im Jahr 2010 **537 Auszubildende im Hotel- und Gaststättengewerbe** und **32 im Gesundheits- und Sozialwesen.**

Mit einem **Anteil an Auszubildenden im Hotel- und Gaststättengewerbe von 18%** von allen Auszubildenden liegt damit die Region Passau deutlich über dem Durchschnitt von 11,5% in Niederbayern.

Die Ausbildung zum Hotelfachmann zählt damit zu den 10 am häufigsten abgeschlossenen IHK-Ausbildungsberufen.

In den nächsten 10 Jahren (bis 2022) fehlen Fachkräfte im Tourismus¹⁷:

Branche:	Bedarf* (beruflich Qualifizierte):
Hotellerie	2.490
Gesundheits-, Körperpflege- und Wellnessberufe, Medizintechnik	22.700
Veranstaltungsservice und -management, Tourismus und Sport	790

Einzig im Gastronomiebereich herrscht Überschuss.

*in Niederbayern

Quellen

- 1) www.passau.de
- 2) Touristischer Jahresrückblick 2010
- 3) www.landkreis-passau.de
- 4) www.passauer-land.de
- 5) www.baederdreieck-portal.de
- 6) PNP „Schiffstouristen: „Die ganze Stadt profitiert““ v. 19.04.2012
- 7) PNP „Tourismusrekorde – und das Jahr fängt schon wieder gut an“ v. 21.04.2012
- 8) PNP „Volle Mehrwertsteuer: Dampferfahren wird teurer“ v. 15.11.2011
- 9) Passau Tourismus e.V.
- 10) IHK Niederbayern: Standort Niederbayern Strukturdaten 2011
- 11) Bayerisches Landesamt für Statistik: Statistik kommunal 2011 Landkreis Passau
- 12) Landratsamt Passau
- 13) Bayerisches Landesamt für Statistik und Datenverarbeitung
- 14) IHK Regensburg, IHK Niederbayern: Wirtschaftsfaktor Tourismus in Niederbayern und in der Oberpfalz
- 15) www.niederbayern.de
- 16) IHK Niederbayern: Berufliche Ausbildung Report 2011
- 17) www.fachkraeftemonitor-bayern.de

Foto- und Bildmaterial: Pixello, Fotalia sowie eigener Bestand

